













-  HRANICE KATASTRU DRAHOTĚŠICE - ŘEŠENÉ ÚZEMÍ
-  HRANICE NADREGIONÁLNÍCH A REGIONÁLNÍCH PRVKŮ USES
-  CHKO TŘEBOŇSKO
-  ŽELEZNIČNÍ KORIDOR DLE ZÚR
-  KORIDOR DÁLNIČE D3 VČETNĚ OCHRANNÉHO PÁSMA
-  KOKMUNIKACE II. TŘ - NAPOJENÍ OBCE
-  KORIDOR PRODUKTOVODU ČEPRO
-  KORIDOR VODOVODU V2 DN 400 D. BUKOVSKO - CHOTÝČANY
-  OCHRANNÉ PÁSMA CHOPAV
-  VEDENÍ VVN 400KV
-  SPÁDOVÉ OBLASTI OBCÍ
-  ZASTAVĚNÉ ÚZEMÍ A PLOCHY ZÁSTAVITELNÉ - DRAHOTĚŠICE

VYDÁVÁ Zastupitelstvo obce DRAHOTĚŠICE
 DATUM NABYTI ÚČINNOSTI
 POŘIZOVATEL Magistrát města České Budějovice, odbor územního plánování
 ÚŘEDNÍ OSOBA POŘIZOVATELE Ing. Luboš Lacina, vedoucí odboru územního plánování

územní plán
DRAHOTĚŠICE

pořizovatel: Magistrát města České Budějovice
 odbor územního plánování

projektant: Ing. arch. Petr Žížala
 Fr. Halase 13
 37008 České Budějovice

stupeň: **NÁVRH pro veřejné projednání**

výkres
širších vztahů


 2013 / 4

 atelier žížala
 1:5000
 číslo výkr.
II/2